

REISREPORT: CHILI, PAASEILAND

Monique Peerland

Reisdatum

20 – 29 november 2015

Santiago de Chile en omgeving & Paaseiland

Vluchtinformatie

Heenreis

KLM – 1u stop in Buenos Aires

Amsterdam – Buenos Aires

duur 14u 0m

Buenos Aires - Santiago de Chile

duur 1u 40m

Aankomst: 21 november om 11u

(4 uur vroeger dan in Nederland)



Santiago de Chile

inwoners: 5 miljoen (totaal in Chili: 17,5 miljoen)

totale oppervlakte Chili: 19x zo groot als Nederland

Accommodatie: in alle prijsklassen

Prijsniveau restaurants: gelijk aan Nederland (wijn is over het algemeen goedkoper)

Locatie hotel: Santiago-centrum

* zo'n 30 minuten rijafstand luchthaven


Bij uitgang luchthaven is een taxi-ticket verkrijgbaar circa 25 euro (centrum)

* **historische binnenstad:** 15 minuten loopafstand ligt het centrale plein **Plaza de Armas** met de meeste historische gebouwen waaronder de kathedraal


hier vandaan (kosten taxi per rit circa 5 tot 8 euro)

500 meter afstand ligt La Moneda (presidentieel paleis)

700 meter afstand ligt Cerro Santa Lucia Hill (mooi uitzicht over stad)

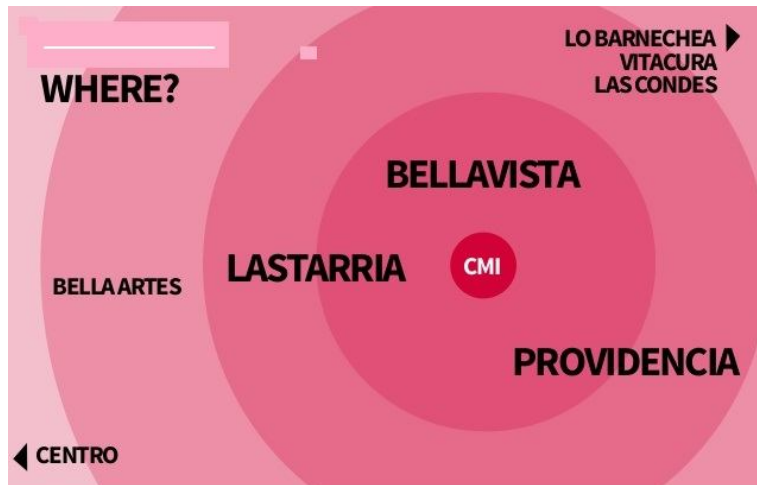


Cerro Santa Lucia



Plaza de Armas

Santiago de Chile is onderverdeeld in wijken



- * hippe en trendy wijk **Lastarria**: 10 minuten loopafstand
leuke restaurants met terrassen, boutique hotels
- * levendige wijk **Bellavista** (veel studenten): 15 minuten loopafstand
o.a. La Chascona (huis van Pablo Neruda, Chileens dichter en kunstverzamelaar)
- * gezellige wijk **Providencia** (restaurants, winkels en groen stadspark): 10-12 minuten rijafstand
- * mondaine en residentiële wijk **Las Condes** (o.a. luxe winkel malls): 15-20 minuten rijafstand
hier bevinden zich de meeste luxe hotels



Lastarria



Balmaceda Park in Providencia

Vluchtinformatie

Heenreis

LAN Airlines (royale businessclass + goede service)
Amsterdam – Paaseiland duur 5u 50m
Aankomst: zelfde dag (2 uur vroeger dan in Santiago)

Paaseiland

Inwoners: 5.500
Oppervlakte: 165km² (ter vergelijking Texel is 465 km²)

Extra info:

Tahiti (Papeete) ligt op 5u 50m vliegen.



Algemene info Paaseiland

Landschap: schraal, kale groene heuvels en hier en daar bomen, er is één zandstrand

Sfeer: relaxte en zeer vriendelijk, service niveau middelmatig

Bevolking: Polynesisch en Chilenen van het vasteland

Flora en Fauna: weinig bomen (veel houtkap), weinig vogels en dieren (overschot aan paarden)

Afstanden: Luchthaven op 5 minuten van Hanga Roa centrum, Hanga Roa naar noordkust: 30min

Accommodatie: eenvoudig tot middenklasse (3 hotels zijn 4-sterren niveau, waarvan 1 all-inclusive)

Prijsniveau restaurants: zo'n 10% duurder dan het vasteland Chili



Wat maakt Paaseiland bijzonder

Bijna 900 stenen standbeelden en tweehonderdveertig ahu's: ceremoniële platforms waarop de beelden stonden opgericht. Paaseiland, ofwel Rapa Nui, is een van de eenzaamste plekken op aarde. Het ligt 3200 km westelijk van Zuid-Amerika (Santiago de Chile) en 2560 kilometer van het eerstvolgende eiland.

Mondeling overgeleverde verhalen of de visie van wetenschappers? Paaseiland blijft een mysterie, imposante beelden van vroegere heersers tastbaar aanwezig, de magie nog voelbaar en boven hen een zeldzaam prachtige wolkenlucht.



Over de beelden (moais)

De beelden zijn gemaakt van zacht vulkanisch gesteende (tufsteen) en droegen meestal een *pukao* of *topknot* (cilindervormige hoed van rode lava) op het hoofd. Soms met grote witte ogen (gemaakt van wit koraal) met rode pupillen in het gezicht. De moais zijn maximaal bijna 10m hoog en 45 ton zwaar.

Korte geschiedenis

Eerste bewoners waren er mogelijk rond het jaar 400 maar wetenschappelijk bewezen is in ieder geval tussen 1100 en 1200. De beelden, suggereert men, zijn gemaakt om de voorvaders te eren en later om het ego te strelen (het werden steeds grotere beelden).

In ongeveer 1600 kwam er door de exclusieve bevolkingsgroei een tekort aan voedsel en materialen. Stammen begonnen bij elkaar te plunderen en de moais werden hierdoor veelal omgegooid (beeldensstorm). Men denkt ter demoralisatie van de vijand.

In 1722 ontdekte Roggeveen het eiland op de 1^e paasdag, er leefden toen nog zo'n 2500 mensen. Later in de 19^e eeuw ontvoerden Peruaanse slavenhandelaars zo'n 1500 inwoners om te werken in de mijnen die na druk van de bisschop na een aantal maanden terug mochten. Echter er waren toen nog maar 15 overlevenden die ook nog eens ziektes meebrachten met als gevolg: nog meer doden.

Huidige situatie

De bewoners (5.500) kennen een goede levensstandaard er wordt vooral geleefd van het toerisme (zo'n 40.000 toeristen per jaar). De vraag is of men in staat is het erfgoed voldoende te beschermen tegen erosie (zeewind, zon en wilde paarden) en tegen de beschadiging van onwetende bezoekers (de sites worden niet beveiligd).

Belangrijke sites

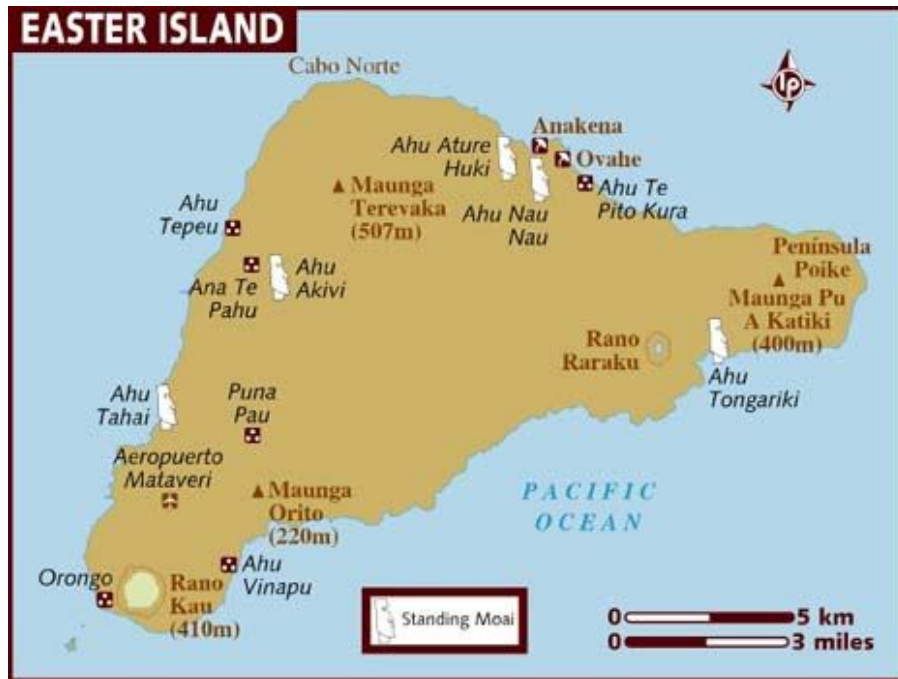
Ahu Tahai (dichtbij de hoofdplaats Hanga Roa)



Ahu Tahai en dé site voor de mooiste zonsondergang



Kaart van Paaseiland met belangrijke sites



Orongo & Rano Kau

ruige kust met kliffen, petroglieden en grotten met tekeningen



Petroglieden en tekeningen met motieven van zeedieren, zoals tonijn, vruchtbaarheidssymbolen en de zogenaamde 'vogelmannen'. Deze laatste zijn een combinatie van mens en fregatvogel.



Rano Kau (krater naast het dorpje Orongo)



Orongo (ceremonieel dorpje – vogelman cultus)

where one feels closer to sea and sky than to earth! by Ruth Malloy

De vogelman cultus: Elk jaar zwommen mannen van Orongo naar Motu Nui, een klein eilandje voor de kust. Wie het lukte om als eerste een ei te halen van de zeezwaluw die daar nestelde, mocht zich 'vogelman' noemen: de geestelijk leider van het eiland. Die man en zijn familie vielen enorme privileges ten deel.



Ahu Vinapu

Hier bevinden zich opgestapelde stenen blokken die lijken op de Inca-muren (Thor Heyerdahls ontdekkingsreis 1947, Noorse antropoloog).



Ahu Vinapu

Verspreid liggende omgeworpen beelden, hoofden en rode topknots.



Ahu Akivi

7 beelden naast elkaar die als enigen uitkijken op zee. Ook wel de 7 ontdekkingsreizigers genoemd naar het verhaal waar de eerste pioniers voet aan land zetten.



Ahu Tongariki

Een van de grootste Ahu's op Paaseiland met 15 gerestaureerde Moais, tijdens de Tsunami in jaren zestig omgevallen. De mooiste plek om de zonsopkomst te bewonderen.



Rano Raraku

Op korte afstand van Tongariki ligt deze steengroeve. Bij bosjes staan of liggen de moais hier door elkaar. Enkele staren met holle ogen naar de zee; andere liggen half begraven in de grond.



Anakena

Het enige zandstrand met een prachtige beeldenrij omringd door tropische palmbomen.



Een geweldige reiservaring samen met Joke Nuijs van reisbureau Buitenlandsche Zaken



fietsen en lekker eten aan de kust



welkom inclusief bloemenkrans



op de foto met eilandbewoner



wijn, de perfecte afsluiter van de dag

Wijnvallei Casablanca en culturele stad (Unesco erfgoed) Valparaiso

Met huurauto vanuit Santiago de Chili

Ervaring: goede wegen, tol totaal circa 20 euro, 's avonds weinig verlichting, bewegwijzering redelijk, GPS Garmin werkte slecht.

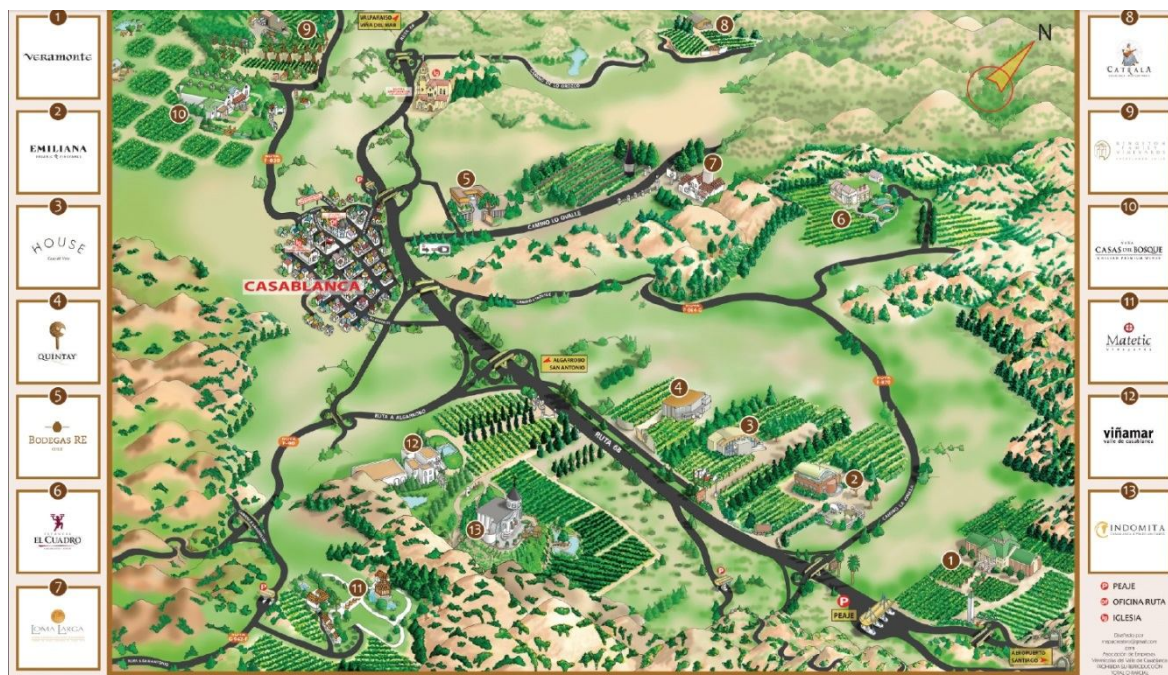
Santiago - Casablanca: duur zo'n 1u 50mr (110 km)

Casablanca – Isla Negra (huis aan de kust van Pablo Neruda, Chileense dichter): duur 1u

Isla Negra – Valparaiso: duur 1u

Casablanca

Dorpje centraal gelegen in de wijnvallei en waar bij de plaatselijke VVV informatie ingewonnen kan worden voor een bezoek aan de wijnhuizen. Reserveren van rondleiding en lunch of diner is mogelijk.



Wij bezochten

Emiliana Bodega



Indomita Bodega + tasting lunch menu



Isla Negra

Pablo Neruda (1904-1973), Chileense dichter, communist en vriend van president Allende (kwam door de coup van Pinochet in 1973 om het leven), verbleef als Chileens diplomaat veel in buitenland waaronder Batavia. Hier ontmoette hij zijn 1^e vrouw (Nederlands-Indisch), hun dochter (die hij niet erkende) ligt begraven in Gouda. Zijn levenswerk: 'Canto General' over de geschiedenis van Zuid-Amerika in verzen waarvoor hij in 1971 de nobelprijs kreeg.

In Isla Negra staat één van de 3 huizen van Pablo Neruda. Hij noemde het huis Isla Negra (Zwart Eiland), omdat het afgelegen en aan een donker strand lag.



quote van Neruda: "Ik reis met ons grondgebied en ook ver weg leven de langgerekte vormen van mijn vaderland met mij mee".

De drie huizen van Neruda zijn tot zijn dood in 1973 door Neruda volgestouwd met landkaarten, flessen, schelpen en kunstvoorwerpen die zijn bohemische levensstijl levendig tot uiting brengen.



Valparaiso

Kleurrijke havenstad aan de Pacifische kust, zo'n 100 kilometer van Santiago. Valparaiso is gebouwd tegen de heuvels met talrijke 'liften'. Leuk om rond te slenteren tussen de kleurrijke gevels, eindeloos vele graffiti muren en mooie architecturale gebouwen.



Slapen op de luchthaven van Santiago de Chile

Het Holiday Inn (4 sterren) betekent 5 minuten lopen naar de airport terminal. Een prima optie.

Top Reasons to Go to Chile

Stunning Scenery: Postcard-perfect backdrops from Chiloé to San Pedro de Atacama.

Wine: Full-bodied reds and crisp whites flourish in wineries on the Andes foothills.

Patagonia: Immense blue glaciers, dramatic mountain peaks, and crystalline lakes.

Outdoor Activities: Hiking and spotting unique wildlife are just two of the top options.

Easter Island: Mesmerizing stone moai loom large on this isolated island.

The Central Coast: Alluring beaches, fresh seafood, and Valparaíso's colorful hills.